

# 統計からみた胎内市



## 目次

◆ 概要・地勢	2
◆ 気象	2
◆ 人口	3
◆ 産業	3～4
◆ 農業	4
◆ 市民経済	4
◆ 商業	4～5
◆ 工業	5
◆ 都市整備	5
◆ 保健・福祉	6
◆ 教育・保育	7
◆ 衛生	7
◆ 財政	7
◆ 市政	8
◆ 水道・下水道	8
◆ 交通	8～9
◆ 消防・防災	9
◆ 文化財	10～11
◆ 観光	12



## 概要・地勢

胎内市は新潟県の北東部に位置し、県都・新潟市から約40km、東には飯豊連峰が西には日本海が広がっています。飯豊連峰を源とする母なる川・胎内川を中心に市域が形成されており、上流部は四季折々の渓谷美に彩られるほか、扇状地には緑の優良農地が、また河口を中心に15kmに及ぶ海岸線には砂丘と松林が広がっています。基幹産業は農業。そのほかにも中核工業団地を造成し、県北の工業都市としての基盤を確立しているほか、豊かな自然環境を活かしたスキー場、リゾートホテルなどの施設が整った観光都市でもあります。市内には日本海側最北の前期古墳である、城の山古墳をはじめとした文化財の宝庫であり、学術的にも全国の注目を集めています。

### ◆市の位置

北緯	38度3分
東経	139度25分
市役所所在地	新潟県胎内市新和町2番10号

### ◆面積、標高

面積	264.89km <sup>2</sup>
海岸線	14.80km
標高(最高地点)	1,893m(胎内山)

### 胎内市



### ◆市章



青は日本海、緑の三角は櫛形・飯豊に代表される豊かな自然、白い三日月型は母なる胎内川、オレンジ色の小円は勢いよく上昇する朝日を意味します。

- ・市の花：チューリップ
- ・市の木：松、やまぼうし
- ・市の鳥：ヤマセミ

### ◆地目別面積

(単位：ha)

総面積(km <sup>2</sup> )	田	畑	宅地	山林	牧場	原野	池沼	雑種地	その他
264.89	3,601.8	1,059.9	1,180.7	15,233.1	1.9	417.7	17.9	781.4	4,194.6

(資料：税務課、令和5年1月1日現在)

## 気象

### ◆気象の状況

(単位：℃, mm, m/秒, cm)

年	項目	気温			降雨量		風速	降雪量
		最高	平均	最低	総量	日最大	最大風速	総量
H30		40.8	14.4	-6.3	2,413.0	87.5	12.7	390
R1		40.7	14.7	-2.3	1,887.0	61.5	12.3	126
R2		37.6	14.6	-7.5	2,304.0	69.0	18.4	396
R3		38.8	13.9	-7.3	2,536.5	158.0	27.7	308
R4		36.5	13.8	-6.3	2,304.5	150.0	17.1	268

(資料：気象庁、総務課)

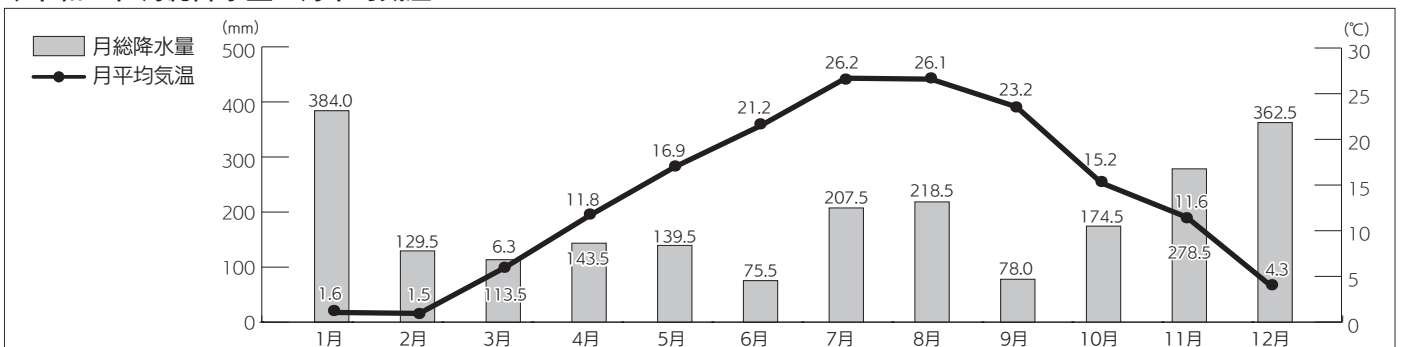
### ◆気象表(令和4年)

(単位：℃, mm, m/秒, cm)

年	項目	気温			降水量		風速	降雪量
		最高	日平均	最低	合計	日最大	最大風速	総量
1月		7.6	1.6	-6.3	384.0	38.5	17.1	70
2月		7.8	1.5	-3.0	129.5	36.5	16.1	25
3月		19.2	6.3	-2.5	113.5	25.5	14.6	-
4月		25.7	11.8	5.9	143.5	28.0	10.6	-
5月		28.2	16.9	6.1	139.5	18.5	10.1	-
6月		32.9	21.2	13.6	75.5	31.0	9.0	-
7月		34.1	26.2	21.1	207.5	68.0	8.5	-
8月		34.9	26.1	14.1	218.5	150.0	10.1	-
9月		36.5	23.2	11.7	78.0	29.5	12.6	-
10月		29.4	15.2	3.1	174.5	32.5	10.1	-
11月		23.7	11.6	2.0	278.5	39.5	9.4	-
12月		11.9	4.3	-1.3	362.5	40.5	14.8	173

(資料：気象庁、総務課)

### ◆令和4年 月総降水量・月平均気温



# 人口

## ◆人口・世帯数の推移

(単位：戸，人，人/km)

年	項目	世帯数	人口			一般世帯		人口密度
			総数	男	女	単身世帯	一世帯平均人員	
H22		9,901	31,424	15,202	16,222	1,848	3.09	118.5
H27		10,056	30,198	14,611	15,587	2,172	2.90	113.9
R2		10,305	28,509	13,959	14,550	2,586	2.65	107.6

(資料：国勢調査、10月1日現在)

## ◆人口動態

(単位：人)

年度	項目	自然動態			社会動態			全体増減 (A)+(B)
		出生	死亡	差し引き(A)	転入	転出	差し引き(B)	
R2		136	444	-308	653	759	-106	-414
R3		143	472	-329	565	752	-187	-516
R4		129	431	-302	767	767	0	-302

(資料：市民生活課)

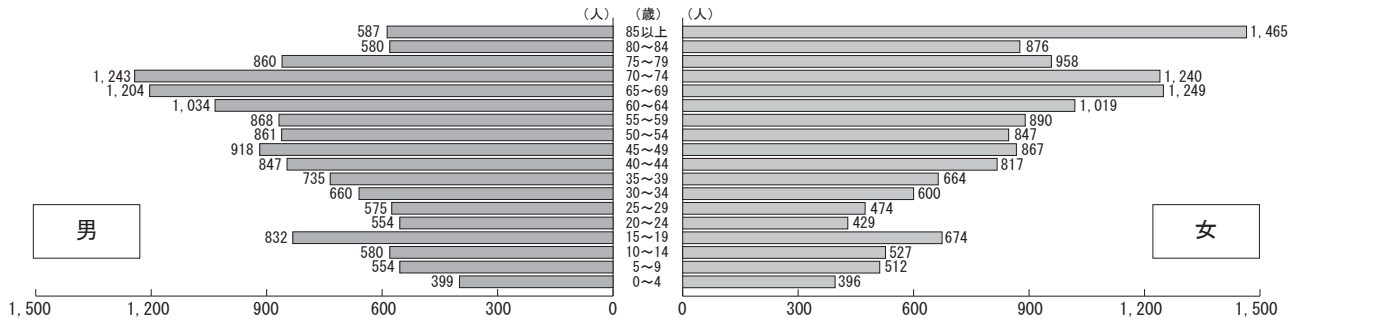
## ◆年齢別人口構成

(単位：人，%)

年	年齢	0～14歳	15～64歳	65歳～	不詳	合計	65歳以上比率
H22		3,811	18,518	8,971	124	31,424	28.5
H27		3,464	16,871	9,804	59	30,198	32.5
R2		2,968	15,165	10,262	114	28,509	36.0

(資料：国勢調査、10月1日現在)

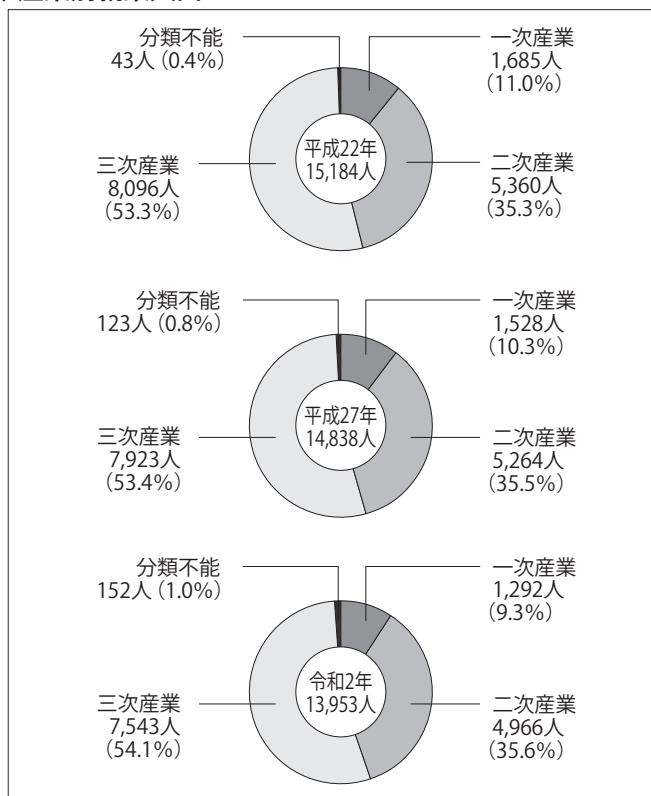
## ◆令和2年 年齢別人口



※不詳を除いて算出したもの  
(資料：国勢調査、10月1日現在)

# 産業

## ◆産業別就業人口



(資料：国勢調査、10月1日現在)

## ◆産業別事業所数・従業者数(民営)

(単位：件，人)

区分	事業所数	従業者数	従業者数	
			男	女
全産業(公務を除く)	1,224	12,720	7,468	5,252
農業、林業	36	363	279	84
漁業	1	2	2	0
鉱業、採石業、砂利採取業	5	78	65	13
建設業	170	1,271	1,066	205
製造業	126	4,201	2,847	1,354
電気・ガス・熱供給・水道業	2	11	10	1
情報通信業	4	23	18	5
運輸業、郵便業	22	449	373	76
卸売業、小売業	293	1,853	847	1,006
金融業、保険業	12	73	39	34
不動産業、物品賃貸業	38	124	83	41
学術研究、専門・技術サービス業	26	85	54	31
宿泊業、飲食サービス業	118	691	279	412
生活関連サービス業、娯楽業	143	575	242	333
教育、学習支援業	47	418	192	226
医療、福祉	86	1,613	453	1,160
複合サービス事業	15	142	92	50
サービス業(他に分類されないもの)	86	750	529	221

※男女別の不詳を含む。(資料：令和3年経済センサス - 基礎調査、6月1日現在)

◆従業上の地位別従業者数(民営)

(単位：人)

従業上の地位	個人業主	無給の家族従業者	雇用者	常用雇用者	
				正社員・正職員	
従業者数	529	108	11,317	10,979	8,306

(資料：令和3年経済センサス - 基礎調査、6月1日現在)

◆常用雇用者規模別事業所数(民営)

常用雇用者数	0人	1~4人	5~9人	10~19人	20~29人	30~49人	50~99人	100~199人	200~299人	300人以上
事業所数	397	465	168	126	42	44	24	9	5	3

(資料：令和3年経済センサス - 基礎調査、6月1日現在)

農業

◆農家の概況

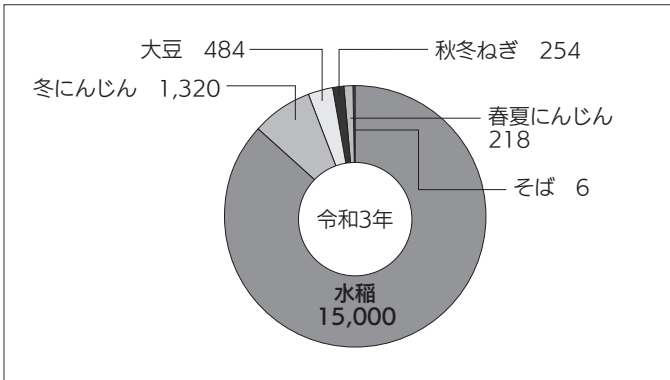
(単位：戸)

年	項目	農家総数	自給的農家	販売農家			経営耕地面積規模別農家数		
				専業農家	第1種兼業農家	第2種兼業農家	1.0ha未満	1.0~3.0ha未満	3.0ha~
H22		1,810	361	203	265	981	305	785	359
H27		1,633	384	237	206	806	258	643	348
R2		1,366	384	217	234	530	214	471	348

(資料：農林業センサス、2月1日現在)

◆農作物収穫量

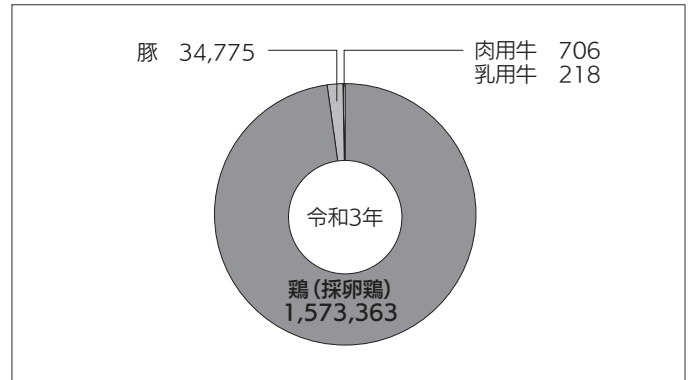
(単位：t)



(資料：作物統計調査)

◆家畜飼養頭羽数

(単位：頭, 羽, 群)



(資料：新潟県家畜頭羽数調査、2月1日現在)

市民経済

◆市内総生産額・産業別生産額

(単位：百万円)

年度	区分	総生産額	第1次産業	第2次産業	第3次産業	輸入品に課される税・関税	(控除)総資本形成にかかる消費税
H30		146,619	5,572	81,643	58,643	2,578	1,854
R1		142,102	5,793	76,771	58,945	2,461	1,868
R2		145,866	5,347	83,538	56,517	2,585	2,121

(資料：新潟県市町村経済計算)

◆一人当たり市民所得、対前年度増加率

(単位：千円, %)

項目	年度	H30	R1	R2
一人当たり市民所得		3,196	3,099	2,804
対県比		107.0	104.8	100.6

(資料：新潟県市町村経済計算)

商業

◆事業所数

(単位：件, 人, 百万円)

年	項目	事業所数			従業者数			年間商品販売額		
		総数	卸売	小売	総数	卸売	小売	総数	卸売	小売
H26		319	37	282	1,734	245	1,489	36,205	9,877	26,329
H28		296	38	258	1,506	244	1,262	33,974	8,707	25,267
R3		293	38	255	1,853	262	1,591	26,783	6,775	20,008

(資料：H28は経済センサス - 活動調査、H26、R3は経済センサス - 基礎調査)

◆年間販売額(卸売業)

種別	項目	事業所数 (件)	従業者数 (人)	年間商品販売額 (百万円)
各種商品		-	-	-
繊維・衣服等		1	3	-
飲食物品		10	70	2,324
建築材料・鉱物・金属材料等		8	59	1,909
機械器具		7	41	2,114
その他		7	29	-
合計		33	202	6,347

(資料：令和3年経済センサス - 基礎調査、6月1日現在)

◆年間販売額(小売業)

種別	項目	事業所数 (件)	従業者数 (人)	年間商品販売額 (百万円)	売場面積 (㎡)
各種商品		-	-	-	-
織物・衣服身の回り品		28	68	621	3,615
飲食物品		82	521	6,970	8,504
機械器具		50	221	2,831	4,171
その他		71	428	9,544	17,032
無店舗		4	7	42	-
合計		235	1,245	20,008	33,322

(資料：令和3年経済センサス - 基礎調査、6月1日現在)

工業

◆事業所・従業者数・出荷額等(従業者4人以上の事業所)

(単位：件、人、万円)

調査年	項目	事業所数	従業者数	現金給与総額	原材料使用額等	製造品出荷額等
H30		84	3,959	1,592,485	4,831,827	10,983,568
R1		85	3,973	1,638,803	5,071,664	11,869,845
R2		80	3,858	1,636,513	5,089,335	11,460,569

(資料：工業統計調査)

◆工業の概要

(単位：件、人、万円)

産業分類	事業所数(従業者4人以上)	従業者数	製造品出荷額等	粗付加価値額
食料品	10	265	584,879	333,850
飲料・たばこ・飼料	3	31	27,965	11,256
繊維工業	5	194	201,742	102,508
木材・木製品(家具を除く)	5	43	43,709	21,314
家具・装備品	2	144	×	×
印刷・同関連業	1	15	×	×
化学工業	5	841	3,217,431	1,131,632
プラスチック製品	4	61	57,015	33,747
なめし革・同製品・毛皮	1	9	×	×
窯業・土石製品	11	130	224,748	157,484
非鉄金属	1	29	×	×
金属製品	6	57	87,881	42,673
はん用機械器具	1	31	×	×
生産用機械器具	4	81	210,891	86,627
業務用機械器具	3	282	889,876	593,397
電子部品・デバイス・電子回路	2	38	×	×
電気機械器具	6	952	4,723,043	2,909,532
情報通信機械器具	1	151	×	×
輸送用機械器具	7	425	735,900	338,680
その他	1	41	×	×

※Xは事業所が少ないため、調査の内容が特定されるおそれがあることから、数値が公表されていないことを示す。  
(資料：2020年工業統計調査)

都市整備

◆市道の除雪延長および除雪率

(単位：km、%)

市道実延長	除雪延長	第1種路線	第2種路線	除雪率
423.2	257.5	106.4	151.1	60.8

(資料：地域整備課、令和4年12月1日現在)

◆除雪機械

(単位：台)

委託	貸与	直営	合計
94	32	0	126

(資料：地域整備課、令和4年12月1日現在)

◆市道幹線別整備状況

(単位：本、m、%)

路面	種別	1級	2級	その他の路線
路線数		48	37	892
実延長		64,017	52,911	306,271
舗装済み		63,484	41,738	240,527
舗装率		99.2	78.9	78.5

(資料：地域整備課、令和4年4月1日現在)

◆公営住宅

(単位：戸)

区分	県営住宅	市営住宅	市設住宅	特定公共賃貸住宅
管理戸数	54	249	48	64
入居戸数	52	219	27	61

(資料：福祉介護課、令和5年4月1日現在)

## 保健・福祉

### ◆死因別死亡状況(第5位まで)

(単位：人)

	死因	令和3年	
		死亡者数	死因別死亡率
第1位	悪性新生物<腫瘍>	113	402.8
第2位	老 衰	57	203.2
第3位	心疾患(高血圧性を除く)	56	199.6
第4位	脳血管疾患	40	142.6
第5位	アルツハイマー病	27	96.2
	そ の 他	182	—
	合 計	475	—

※死因別死亡率=(年間の死因別死亡数/10月1日現在人口)×100,000  
(資料：新潟県福祉保健部・令和4年福祉保健年報)

### ◆各種検診受診状況(令和4年度)

(単位：人、%)

検診区分	結核検診	胃がん検診 (胃カメラ検診を含む)	子宮頸がん 検診	肺がん検診	乳がん検診	大腸がん検診	後期高齢者 人間ドック	特定健診 ※40~74歳の国保 加入者(R4年度)
対象者	10,551	19,274	12,338	19,274	10,163	19,274	—	4,456
受診者	2,749	1,184	760	3,477	846	2,636	137	2,125
受診率	26.1	6.1	12.8	18.0	18.7	13.7	—	47.7

※子宮頸がん・乳がん検診の受診率算出方法=当該年度受診数+前年度受診率-2年連続受診者数/対象者数×100 (資料：健康づくり課、市民生活課)

### ◆国保助成人間ドック受診者(令和4年度)

(単位：歳、人、%)

区分	35-39	40-44	45-49	50-54	55-59	60-64	65-69	70-74	合 計
対象者	183	201	232	264	282	628	1,458	2,090	5,338
受診者	4	12	17	20	27	88	307	376	851
受診率	2.2	6.0	7.3	7.6	9.6	14.0	21.1	18.0	15.9

(資料：市民生活課)

### ◆居宅介護(介護予防)サービス受給者数

(単位：人)

	要支援1	要支援2	要介護1	要介護2	要介護3	要介護4	要介護5	合 計
利用人数	107	201	203	154	88	73	35	861

(資料：福祉介護課、令和5年3月31日現在)

### ◆地域密着型(介護予防)サービス受給者数

(単位：人)

	要支援1	要支援2	要介護1	要介護2	要介護3	要介護4	要介護5	合 計
利用人数	4	3	41	33	44	57	36	218

(資料：福祉介護課、令和5年3月31日現在)

### ◆施設介護サービス受給者数

(単位：人)

	①介護老人福祉施設	②介護老人保健施設	③介護療養型医療施設	④介護医療院	合 計
利用人数	163	212	3	11	388

注 ①特別養護老人ホーム「とっさか」、「第二胎内やすらぎの家」など (資料：福祉介護課、令和5年3月31日現在)

②介護老人保健施設「中条愛広苑」、「マチュアハウス中条」、「やまぼうし」など

③介護療養型医療施設「着町病院」など ④介護医療院「豊浦寺番館」、「村上記念病院介護医療院」など

※合計は複数施設の利用者を重複集計しないため、各施設の合算と一致しない。

### ◆医療機関設置状況

(単位：施設、床)

病院数(一般1・精神1)	2	病床数(精神269床含む)	359
一般診療所数	23	病床数	—
歯科診療所数	13		

(資料：新潟県福祉保健部・令和4年福祉保健年報、令和3年10月1日現在)

### ◆年齢別う歯(虫歯)有病状況(令和4年度)

(単位：%, 本)

区 分	1歳6か月	3歳	5歳	12歳(中学生)
う歯有病率	0.0	6.4	17.4	14.2
う歯数(1人平均)	0.00	0.19	0.72	0.41

(資料：健康づくり課)

### ◆国民健康保険状況(令和4年度)

被保険者数(年度平均)	1人当たり保険税(医療+支援金分)	1人当たり受診件数(一般+退職)	1人当たり費用額(一般+退職)
5,988人	80,186円	18.5件	464,113円

(資料：市民生活課)

### ◆国民年金・給付関係

(単位：人、円)

区分	受給者数	受給金額
年度 R4	2,038	1,380,630,353

(資料：市民生活課)

### ◆国民年金・加入者

(単位：人、%)

項目	総 数	1号 被保険者	任意 加入者	保険料 収納率	3号 被保険者
年度 R4	3,239	2,311	26	85.6	902

(資料：市民生活課)

## 教育・保育

### ◆小学校

(単位：校、人)

年度	小学校	児童数					合計
		中条	胎内	きのと	築地	黒川	
R2		431	325	183	184	206	1,329
R3		411	322	175	189	203	1,300
R4		411	326	163	186	191	1,277

(資料：学校基本調査、5月1日現在)

### ◆中学校

(単位：校、人)

年度	中学校	生徒数				合計
		中条	乙	築地	黒川	
R2		368	80	83	110	641
R3		366	73	75	93	607
R4		356	79	82	99	616

(資料：学校基本調査、5月1日現在)

### ◆幼稚園、保育園、認定こども園

(単位：施設、人)

年度	区分	施設数	年齢別園児数				計
			3歳未満	3歳	4歳	5歳	
R3	保育園	7	130	88	94	120	432
	認定こども園	4	119	82	77	84	362
R4	保育園	7	129	83	90	95	397
	認定こども園	4	123	71	86	80	360
R5	保育園	6	124	75	83	86	368
	認定こども園	4	117	71	72	91	351

(資料：こども支援課、4月1日現在)

### ◆保育園、認定こども園別定員数及び在園児数

(単位：人)

公立			私立		
名称	定員	園児数	名称	定員	園児数
中条すこやかこども園	260	118	さわらび保育園	70	61
ふたば保育園	120	81	さわらび乳児園	20	7
ついじ保育園	160	85	ひだまりこども園	110	98
			きすげこども園	95	84
			聖心こども園	55	51
			まごころ保育園たいない	100	87
			まごころ保育園ひので	60	47

(資料：こども支援課、令和4年4月1日現在)

## 衛生

### ◆ゴミ

(単位：ゴミt、し尿kl)

年度	項目	家庭系			事業系		
		ゴミ収集量(搬入量含む)			し尿処理量	ゴミ収集量	
		可燃ゴミ	不燃ゴミ	資源ゴミ		可燃ゴミ	不燃ゴミ
R2		5,969	266	1,043	5,898	3,936	145
R3		6,069	247	1,058	5,807	4,024	138
R4		6,062	225	1,026	5,468	4,033	125

(資料：市民生活課)

## 財政

### ◆市税の内訳

(単位：千円)

種別	年度	R2	R3	R4
総額		3,742,225	3,751,245	3,868,381
市民税		1,410,824	1,431,311	1,496,040
固定資産税		2,008,732	1,998,747	2,035,277
軽自動車税		109,200	112,184	116,858
たばこ税		156,108	165,941	173,467
鉱産税		53,076	38,273	36,842
入湯税		4,285	4,789	9,897

(資料：税務課)

### ◆普通会計

(単位：千円)

年度	項目	歳入決算額	歳出決算額	財政力指数
R2		20,682,789	19,653,707	0.477
R3		20,291,016	18,630,688	0.460
R4		20,295,511	19,534,767	0.451

(資料：財政課)

## 市政

### ◆市の職員数

(単位：人)

年度	項目	総数	市長事務局職員	議会事務局職員	教育委員会事務局職員	農業委員会事務局職員	企業職員
R3		348	279	4	50	5※	11
R4		350	279	4	51	5※	12
R5		351	277	4	53	5※	12

※うち1人は市長部局と併任  
(資料：総務課、4月1日現在)

### ◆選挙人名簿登録者数

(単位：人)

年	項目	総数	男	女
R3		24,478	11,867	12,611
R4		24,128	11,742	12,386
R5		23,852	11,622	12,230

(資料：選挙管理委員会、6月1日現在)

### ◆議会

(単位：人)

市議会		構成		常任委員会(任期：2年)	
条例定数	16	議長	1	総務文教常任委員会	10
現員数	16	副議長	1	厚生環境常任委員会	10
		議員	14	まちづくり常任委員会	10

(資料：議会事務局、令和4年10月3日現在)

## 水道・下水道

### ◆水道

(単位：人、戸、m<sup>3</sup>、円)

年度	項目	年度末給水人口	年度末給水戸数	有収水量	水道料金(税抜)
R2		22,714	9,527	2,637,036	531,124,576
R3		22,362	9,628	2,697,489	543,422,467
R4		22,268	9,719	2,703,340	544,838,253

(資料：上下水道課)

### ◆簡易水道

(単位：人、戸、m<sup>3</sup>、円)

年度	項目	年度末給水人口	年度末給水戸数	有収水量	水道料金(税抜)
R2		4,918	1,698	566,855	97,877,020
R3		4,794	1,699	537,264	93,349,858
R4		4,683	1,676	518,547	90,364,279

(資料：上下水道課)

### ◆公共下水道

(単位：人、%、件、m<sup>3</sup>、円)

年度	項目	接続人口	接続率	年度末処理件数	有収水量	下水道使用料(税抜)
R2		16,067	82.4	6,561	1,673,739	314,375,770
R3		15,957	83.2	6,675	1,687,871	317,755,367
R4		15,798	82.9	6,806	1,680,159	316,990,483

(資料：上下水道課)

### ◆農業集落排水

(単位：人、%、件、m<sup>3</sup>、円)

年度	項目	接続人口	接続率	年度末処理件数	有収水量	下水道使用料(税抜)
R2		6,613	77.1	2,350	712,533	145,468,345
R3		6,543	78.1	2,359	696,582	142,629,404
R4		6,475	79.1	2,355	684,147	127,242,382

※R2,R3は税込額

(資料：上下水道課)

## 交通

### ◆自動車および原動機付自転車等保有台数

(単位：台)

年	項目	貨物用			乗り合い用		乗用		特殊用途	
		普通車	小型車	被けん引車	普通車	小型車	普通車	小型車	特殊車	大型特殊車
R2		737	891	21	26	83	4,536	5,994	336	363
R3		749	901	24	27	79	4,580	5,834	338	370
R4		738	879	26	21	72	4,660	5,645	336	376

年	項目	小型二輪車	軽自動車 ※軽二輪を含む	自動車小計	原動機付自転車		小型特殊車	原付等小計	合計
					第一種	第二種			
R2		466	12,211	25,664	1,057	221	2,093	3,371	29,035
R3		484	12,256	25,642	1,005	241	2,074	3,320	28,962
R4		517	12,223	25,493	960	251	2,065	3,276	28,769

(資料：交通年鑑)



◆交通事故

(単位：人、件)

年	項目	免許人口	発生件数	死者数	負傷者数	飲酒事故		
						発生	死者	負傷者
R2		20,625	22	0	25	0	0	0
R3		20,445	39	1	47	2	1	3
R4		20,232	29	1	33	2	0	2

年	項目	高齢者事故死傷者数(65歳以上)		自転車事故死傷者数		歩行者事故死傷者数	
		死者	負傷者	死者	負傷者	死者	負傷者
R2		0	5	0	3	0	3
R3		0	11	0	4	0	5
R4		0	3	1	3	0	3

(資料：交通年鑑)

◆種類別運転免許証保有者数

(単位：人)

年	項目	一 種 免 許								
		大型	中型	5t・AT・その他	普通	大型特殊	二輪車	小型特殊	原付	小計
R2		2,005	15,097	2,095	959	1	14	33	91	20,295
R3		1,991	14,837	2,032	1,144	1	12	25	81	20,123
R4		1,971	14,550	1,983	1,303	1	10	18	80	19,916

年	項目	二 種 免 許					合 計
		大型	中型	普通	大型特殊	小 計	
R2		162	161	7	—	330	20,625
R3		158	157	7	—	322	20,445
R4		157	152	7	—	316	20,232

※一人で数種類の免許を取得している場合は上位免許に計上。

(資料：交通年鑑)

◆予約制乗合自動車「のれんす号」利用状況

(単位：日、人)

年度	項目	運行日数	延べ利用者数	1日当たり平均利用者数
R2		361	44,724	123.9
R3		361	46,620	129.1
R4		361	49,369	136.8

(資料：胎内市地域公共交通協議会)

消防・防災

◆火災統計

(単位：件、棟、人)

年	項目	火 災 件 数					焼 損 棟 数					項目	死 傷 者 数			損害金額 (千円)
		計	建物	林野	車両	その他	計	全焼	半焼	部分焼	ぼや		計	死亡	負傷	
R2		8	7	—	1	—	12	6	—	3	3	R2	3	1	2	10,233
R3		7	3	—	1	3	5	1	—	3	1	R3	—	—	—	14,928
R4		2	2	—	—	—	6	2	—	3	1	R4	6	1	5	38,897

(資料：消防年報)

◆防災体制

(単位：人、台、基)

年	項目	消防職員	普通消防車 ※タンク付き 含む	救助車	はしご付き 消防車	高規格 救急自動車	多目的消防 ポンプ自動車	指令車	小型動力 ポンプ	化学 消防車
R2		37	3	1	1	2	—	1	1	1
R3		37	3	1	—	2	1	1	1	1
R4		37	3	1	—	2	1	1	1	1

(資料：消防年報)

年	項目	消火栓 設置数	防火水槽設置数		消防団					
			100㎡ 以上	100㎡ 未満	団 数	分団数	団員数	小型ポンプ 積載車	小型動力 ポンプ	指揮車
R2		775	2	235	1	18	632	50 (1)	67	1
R3		782	2	236	1	13	600	50 (1)	67	1
R4		787	2	236	1	13	587	50 (1)	69	1

※小型ポンプ積載車のうち、( )内は自動車分団ポンプ車。各数値は年度末現在

(資料：総務課)

◆救急状況

(単位：件)

年	項目	火 災	水 難	交 通	労働災害	スポーツ	一般負傷	加 害	自損行為	急 病	他	合 計
R2		1	—	62	15	3	156	2	12	692	102	1,045
R3		4	2	70	30	4	183	1	16	781	108	1,199
R4		4	1	70	10	11	204	2	13	928	106	1,349

(資料：胎内消防署)

# 文化財

指定区分	種別	名称	員数	指定年月日	所在地	所有者(管理者)	備考
国指定	建	乙宝寺三重塔附棟札一枚	1基	T12. 3.28	乙	乙宝寺	江戸初期
	古	奥山荘波月条絵図並びに附帯文書3通	1巻	S54. 6. 6	黒川	胎内市教育委員会	鎌倉末期
	史	奥山荘城館遺跡 ・江上館跡 ・鳥坂城跡 ・倉田城跡 ・野中石塔婆群 ・小鷹宮境内地 ・韋駄天山遺跡 ・黒川城跡 ・蔵王権現遺跡 ・臭水油坪 ・坊城館跡 ・古館館跡	12箇所 中 11箇所	S59.10. 3	本郷町 羽黒 関沢 野中 村松浜 平木田 下館 蔵王 塩谷 西本町 古館	胎内市教育委員会 他	鎌倉初期～戦国
				S59.10. 3			
				S59.10. 3			
				S59.10. 3			
				S59.10. 3			
				H 6. 3.30			
				H 6. 3.30			
				H 6. 3.30			
				H18. 1.26			
				H18. 1.26			
	史	城の山古墳	1箇所	H31. 2.26	大塚	胎内市教育委員会	古墳時代
	国選	暫女唄(小林ハル)	1人	S53.3.25選択 H17.4.25解除	熱田坂	小林ハル(故)	明治～平成
	有民	荒川神社奉納模型和船及び船絵馬	2隻85点	S45. 7.30	桃崎浜	胎内市教育委員会	明和5年 嘉永3年 天保～明治
	登録	野澤家住宅主屋	1棟	H19. 5.15	荒井浜	野澤サツキ	明治22年
	登録	荒惣店舗兼主屋・見世蔵・内蔵	3件	H29.10.27	本町	須貝隆	文政7年 明治34年 江戸後期
	登録	料亭 南都屋	1件	H29.10.27	本町	須貝真司、(株)南都屋	昭和4年
	登録	善良寺本堂・庫裏	2件	H30.11. 2	西栄町	宗教法人善良寺	寛政6年・天明5年
	登録	藤木家住宅主屋・醤油蔵	2件	H30.11. 2	桃崎浜	藤木康市	天保14年頃
登録	三浦家住宅主屋	1件	R 1.12. 5	桃崎浜	三浦昭子	明治19年	
登録	荒川神社本殿・拝殿及び幣殿	2件	R 1.12. 5	桃崎浜	宗教法人荒川神社	天保12年	
登録	大輪寺本堂・庫裏・経蔵・土蔵・山門・総門	6件	R 1.12. 5	東本町	大輪寺	明治16年・大正9年・ 安政4年・昭和3年・ 江戸末期	
登録	旧伊藤家住宅土蔵・米土蔵・住宅作業場	3件	R 1.12. 5	黒川	胎内市教育委員会	明治39年・江戸末期・ 昭和28年	
登録	淡島神社拝殿	1件	R 3. 2.26	新栄町	淡島神社	大正15年	
登録	ときや土蔵	1件	R 3. 2.26	西栄町	個人	昭和9年	
特天	ニホンカモシカ		S30. 2.15				
天	イヌワシ		S40. 5.12				
県指定	建	乙宝寺弁天堂	1棟	S30. 2. 9	乙	乙宝寺	江戸初期
	絵	紙本著色乙宝寺縁起絵巻	1巻	S44. 3.25	乙	乙宝寺	文化7年
	建	熊野若宮神社宮殿附棟札一枚	1棟	S52. 3.31	東本町	熊野若宮神社	元禄3年
	建	八所神社宮殿	1棟	H 5. 3.30	乙	乙区	
	工	金銅製華鬘附玉幡二枚	1枚	S27.12.10	乙	乙宝寺	大永4年 大永6年 天文7年
	工	鉄製紫燈鉢	1点	S29. 2.10	蔵王	金峰神社	元徳3年
	工	金峰神社の鯛口	1点	S57. 3.26	蔵王	金峰神社	永享8年
	彫	木造役行者坐像	1体	S60. 3.29	蔵王	金峰神社	鎌倉時代
	考	分谷地A遺跡縄文時代漆製品	21点	H15. 2.28	黒川	胎内市教育委員会	縄文時代
	考	分谷地A遺跡弥生時代再葬墓出土品	23点	H15. 2.28	黒川	胎内市教育委員会	弥生時代
	考	二軒茶屋遺跡出土品	248点	H25. 3.26	黒川	胎内市教育委員会	縄文時代
	天	黒川の八反榎	1本	S27.12.10	下館	皆川東一郎	
	天	地本のミズバショウ群落		S38. 3.22	地本	胎内市教育委員会	17,000株
	天	夏井の大波石	1箇所	H22. 3.23	夏井	胎内市教育委員会	
	天	黒川のくそうず	1箇所	H 4. 3.27	下館(塩谷)	熊倉利直 他	
市指定	建	金刀比羅神社本殿	1棟	H 5. 7. 1	村松浜	村松浜	天保6年
	絵	乙山大日堂建立地固之真景図	1幅	S50. 5. 1	乙	乙宝寺	
	書	大般若波羅蜜多經	117巻	H15. 9. 1	乙	乙宝寺	
	書	石動社神明社祭礼幟	2枚	S59. 4. 2	鼓岡	胎内市教育委員会	天保13年
	古	胎内川普請絵図並びに附帯文書	1巻	S49. 4. 1	並槻	伊藤タイ	寛政11年
	工	懸仏	2体	S50.12.12	蔵王	金峰神社	応永11年
	工	華原磐	1点	S50.12.12	蔵王	金峰神社	貞永元年8月
	工	刀剣	1口	H 8. 4. 1	黒川	胎内市教育委員会	
	考	鼓岡の経筒	5点	S46.12. 1	鼓岡	鼓岡	室町期

指定区分	種別	名称	員数	指定年月日	所在地	所有者(管理者)	備考
市指定	考	大乘院の経筒	1点	S46.12.1	鼓岡	大乘院	室町期
	考	乙宝寺の塔心礎	1基	S48.4.1	乙	乙宝寺	
	考	関沢の板碑群	10基	S48.4.1	関沢	関沢	鎌倉～南北朝期
	考	長橋の板碑群	2基	S48.4.1	長橋	長橋	延文3年
	考	大輪寺の板碑群	7基	S48.4.1	東本町	大輪寺	貞治5年
	考	棟札	1枚	S50.12.12	蔵王	金峰神社	永禄5年
	考	棟札	1枚	S50.12.12	蔵王	金峰神社	元和7年
	考	観音堂石仏群	2基	S57.1.7	表町	表町	
	考	乙宝寺の墨書石	9点	S57.1.7	乙	乙宝寺	文安3年
	考	西栄町地藏堂の板碑群	2基	S57.1.7	西栄町	快蔵院	貞和2年
	考	六七日忌の墨書石供養塔婆	1点	S57.4.1	下館	小野勇吉	天文11年
	考	二七日忌の墨書石供養塔婆	1点	S57.4.1	坪穴	胎内市教育委員会	長禄2年
	考	高坏	1個	H8.4.1	黒川	胎内市教育委員会	
	考	韋駄天山遺跡出土品	1括	H8.4.1	黒川	胎内市教育委員会	南北朝～室町期
	考	須巻の板碑群	2基	H12.2.25	須巻	桐生平次	鎌倉期
	考	坂井の庵寺板碑	1基	H12.2.25	坂井	坂井	南北朝期
	考	坪穴の板碑群	5基	H12.2.25	坪穴	坪穴	鎌倉～南北朝期
	考	下館の板碑	1基	H12.2.25	下館	下館(大蔵神社)	室町期
	考	大乘院の板碑	1基	H12.2.25	鼓岡	大乘院	南北朝期
	考	阿弥陀平の板碑	1基	H12.2.25	坪穴	胎内市教育委員会	南北朝期
	考	松山窯跡出土品一括	1括	H12.2.25	黒川	胎内市教育委員会	
	考	分谷地A遺跡弥生時代再葬墓出土品	1括	H14.2.27	熱田坂	胎内市教育委員会	弥生時代
	考	分谷地A遺跡縄文時代漆製品出土品	1括	H14.2.27	熱田坂	胎内市教育委員会	縄文時代
	考	江上館出土品一括	1括	H22.4.20	本郷町	胎内市教育委員会	
	史	大沢遺跡	1箇所	S50.5.1	関沢	松村幹雄 他	
	史	分谷地A遺跡	1箇所	H14.2.27	熱田坂	胎内市教育委員会	縄文～弥生
	天	一之堰の大櫓	1本	S46.12.1	下館	胎内市教育委員会	
	天	鍬江の枝垂杉	1本	S46.12.1	鍬江	鍬江	
	天	乙宝寺のオオバカシ	1本	S48.4.1	乙	乙宝寺	
	天	じゅんさい池	1箇所	S50.4.3	栗木野新田	胎内市教育委員会	
	天	鼓岡の大杉	1本	S53.11.6	鼓岡	鼓岡	
	天	お不動様の大杉	1本	S53.11.6	下荒沢	下荒沢	
	天	馬頭観音の大樅	1本	S53.11.6	下赤谷	下赤谷	
	天	羽黒の大榎(カヤ)	1本	S57.1.7	羽黒	羽田野巖	
	天	きのとざくら	1本	H1.8.1	乙	乙宝寺	
	天	黒川の傘松根株	1点	H5.8.25	下館	黒川の傘松根株保存会	大蔵神社
	天	山王のミツガシワ		H8.4.1	山王	山王	
	天	夏井の保谷池	1箇所	S46.12.1	夏井	夏井	
	天	夏井の大櫓	1本	H22.4.20	夏井	坂上敬	
	彫	狛犬	1双	S47.6.23	蔵王	金峰神社	天正15年
	彫	木造阿弥陀如来立像	1躯	S50.5.1	乙	乙宝寺	
	彫	十一面観音立像	1躯	S57.1.7	築地	惣持寺	
	彫	木造聖観世音菩薩立像	1躯	S57.4.1	東牧	東牧寺	平安期
	彫	木造蔵王権現立像	3躯	S60.3.28	蔵王	金峰神社	室町期
	彫	木造十二神将立像	4躯	S60.3.28	蔵王	金峰神社	室町期
無民	坂井の神楽舞		S46.12.1	坂井	坂井神楽保存会		
無民	鍬江の神楽舞		H4.4.1	鍬江	鍬江芸能保存会		
無民	築地の獅子舞		H4.9.17	築地	獅子舞保存会		
有民	塩竈神社奉納船絵馬	34点	S50.5.1	荒井浜	塩竈神社		
有民	石動神社奉納船絵馬	49点	S50.5.1	中村浜	石動神社		
有民	山野神社奉納船絵馬	15点	S50.5.1	山屋	山野神社		
有民	押絵船絵馬	1点	S50.7.2	荒井浜	阿部正一		
歴	烏牛王版木	1枚	S49.4.1	山屋	山野神社		
歴	鷗辺詩鈔の版木及び添え書簡	1揃	S49.4.1	高橋	中倉慶子		
歴	鮎川掃部頭の碑	1基	S57.1.7	新館	新館	天保8年	
歴	俳諧山句碑群	7基	S55.4.1	半山	胎内市教育委員会	文化10年～天保15年	
歴	蘇民将来の版木	2点	S57.1.7	山屋	山野神社		
歴	文殊堂奉納算額	3点	S57.1.7	野中	野中		
歴	林大学頭信敬書掲額	1面	S57.4.1	東牧	東牧寺	1789年	
歴	越後輿地全図	7枚	S59.4.2	黒川	胎内市教育委員会	文化13年	

(資料：生涯学習課、令和3年3月31日現在)

※種別の略語説明

建：建造物 古：古文書 史：史跡 考：考古資料 歴：歴史資料 工：工芸品 無民：無形民俗文化財 有民：有形民俗文化財  
 国選：国選択無形文化財 書：書籍 登録：登録有形文化財 天：天然記念物 特天：特別天然記念物 彫：彫刻 絵：絵画

# 観 光

## ◆観光動態の推移

(単位：人)

区分		観光客	R2	R3	R4
温泉地	塩の湯温泉		74,850	64,030	89,630
	ロイヤル(宿泊・日帰り), テニスコート		50,170	67,500	70,420
自然景観	櫛形山脈		13,040	9,100	4,410
	飯豊連峰		3,030	3,970	4,370
	はまなすの丘展望台		103,310	101,470	103,470
	地本の水芭蕉		4,580	2,100	2,640
	奥胎内ヒュッテ		8,470	7,960	4,610
名所旧跡	乙宝寺		10,770	8,900	11,550
	胎内観音		18,590	20,750	22,210
文化施設	胎内昆虫の家		20,589	19,566	17,289
	シングルトン記念館		318	194	110
	黒川郷土文化伝習館		2,484	2,703	2,768
	胎内フラワーパーク		2,018	3,805	3,330
	クレーストーン博士の館		2,357	2,920	2,717
	胎内市美術館		8,171	5,931	4,900
	胎内自然天文館		4,282	6,589	6,367
	奥山荘歴史館		425	352	525
産業観光	そば処みゆき庵		19,480	19,990	19,310
	グリーンハウスたいない		0	0	0
	胎内高原ビール園		0	7,220	140
祭り・イベント	チューリップフェスティバル		—	31,277	48,767
	胎内温泉まつり		—	—	—
	胎内星まつり		—	—	—
	胎内いいもんマルシェ		—	—	3,500
	くろかわ産業まつり		—	—	—
	生涯学習フェスティバル		2,257	2,630	1,415
	米粉フェスタ in たいない		—	—	2,200
スポーツ	胎内スキー場		480	70,930	84,980
	ゴルフ場(市内4カ所)		117,540	124,100	120,780
その他	クアハウスたいない		83,770	85,100	80,600
	樽ヶ橋遊園		36,390	74,080	69,940
	胎内フィッシングパーク		14,930	16,390	19,070
	ボート場		0	0	0
	きのと観光物産館		16,330	15,930	16,710
	観光交流センター(道の駅胎内)		77,100	49,520	53,690
	森林公園キャンプ場		3,880	3,620	2,460
	村松浜海水浴場		1,380	2,250	2,060
その他観光施設		208,720	123,230	140,960	
合計		905,436	954,107	1,017,898	

(資料：商工観光課、農林水産課、生涯学習課)



チューリップフェスティバル



胎内フィッシングパーク