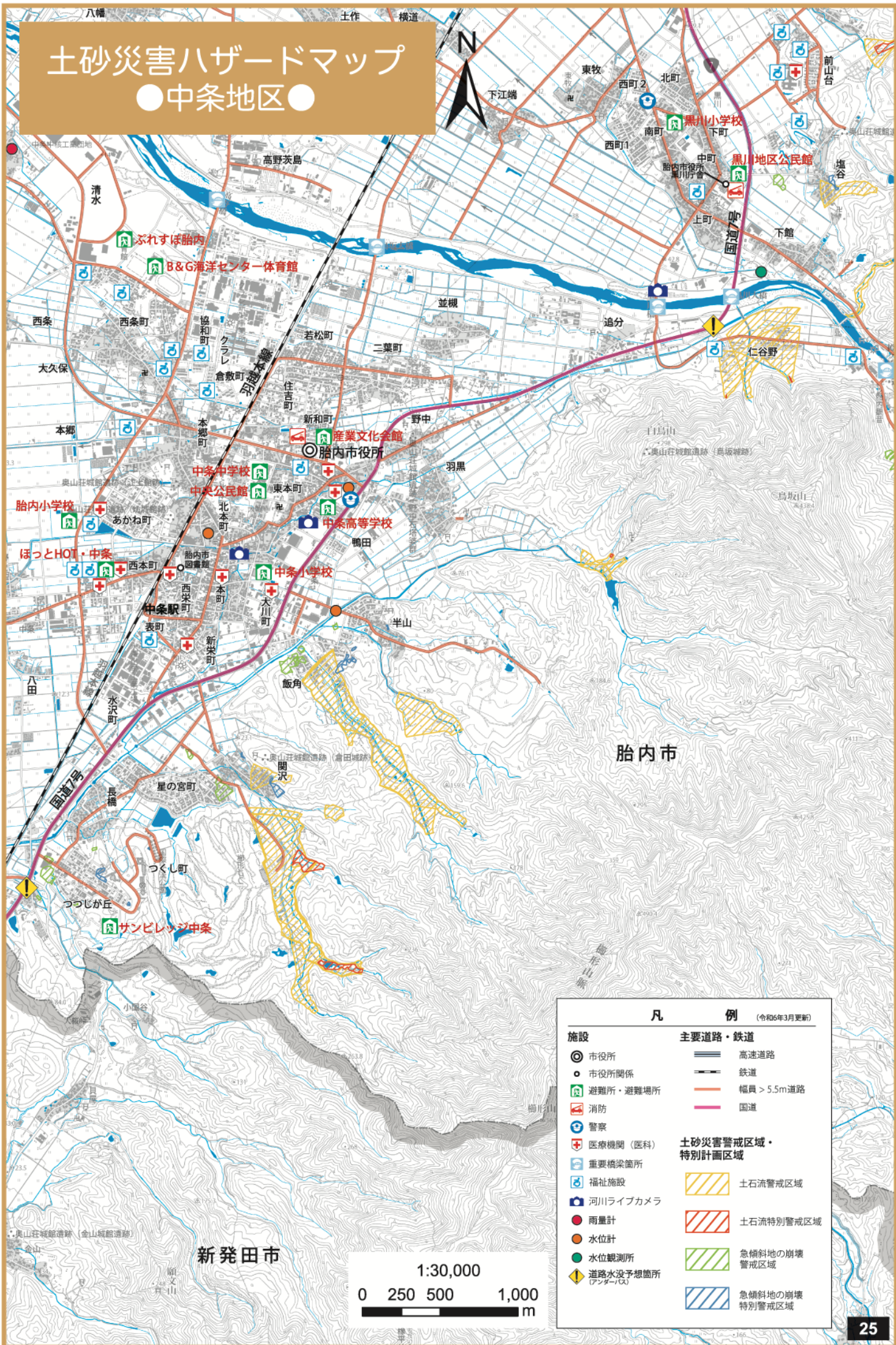
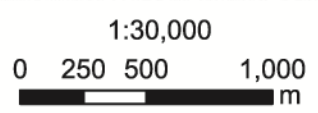


# 土砂災害ハザードマップ

## ●中条地区●



凡 例 (令和6年3月更新)	
<b>施設</b>	<b>主要道路・鉄道</b>
● 市役所	— 高速道路
● 市役所関係	— 鉄道
● 避難所・避難場所	— 幅員 > 5.5m 道路
● 消防	— 国道
● 警察	
● 医療機関 (医科)	<b>土砂災害警戒区域・特別計画区域</b>
● 重要橋梁箇所	▨ 土石流警戒区域
● 福祉施設	▨ 土石流特別警戒区域
● 河川ライブカメラ	▨ 急傾斜地の崩壊警戒区域
● 雨量計	▨ 急傾斜地の崩壊特別警戒区域
● 水位計	
● 水位観測所	
● 道路水没予想箇所 (アンダーパス)	



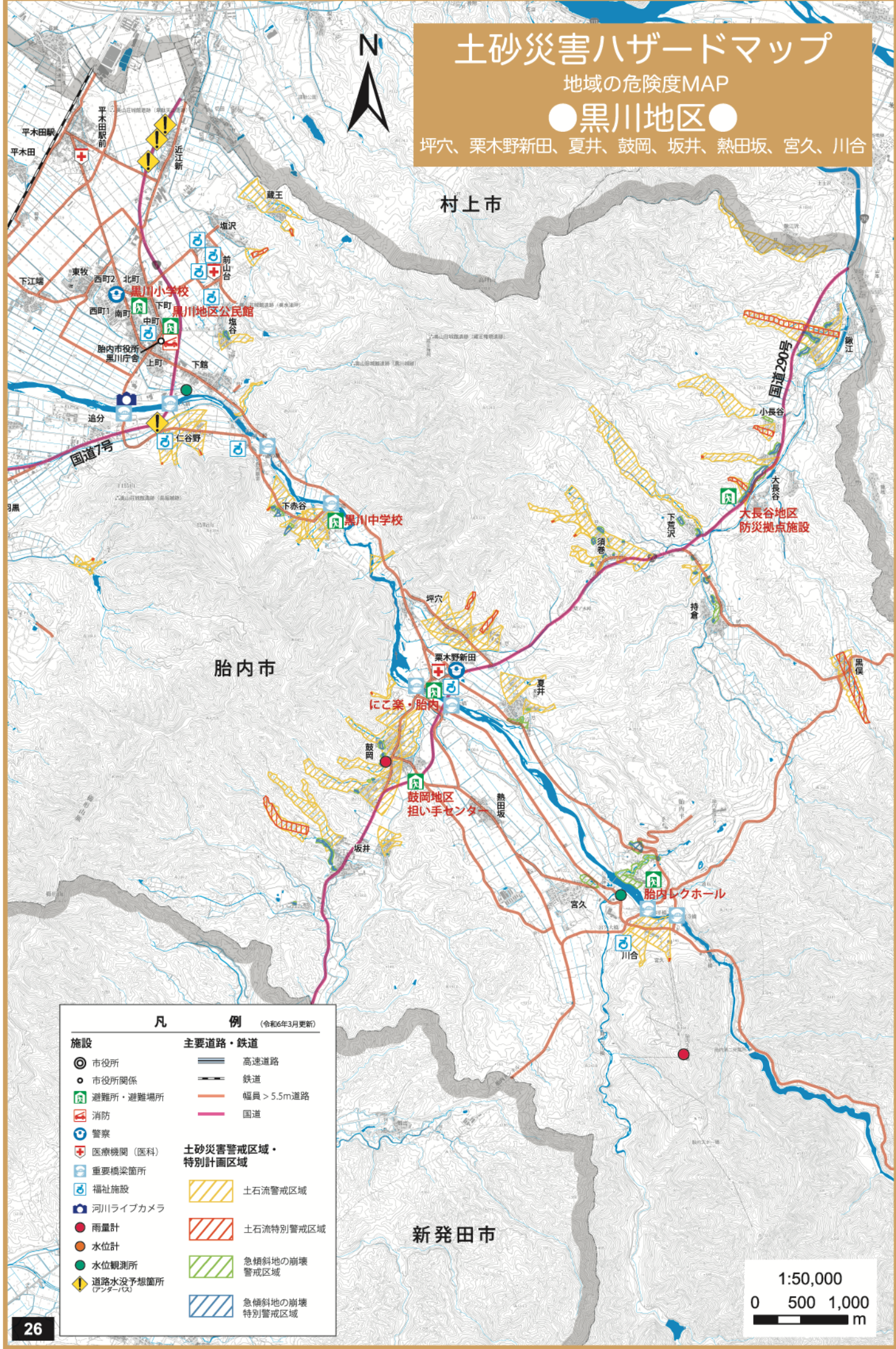


# 土砂災害ハザードマップ

地域の危険度MAP

## ●黒川地区●

坪穴、栗木野新田、夏井、鼓岡、坂井、熱田坂、宮久、川合



凡 例 (令和6年3月更新)	
<b>施設</b>	<b>主要道路・鉄道</b>
● 市役所	== 高速道路
○ 市役所関係	— 鉄道
🏠 避難所・避難場所	— 幅員 > 5.5m道路
🚒 消防	— 国道
👮 警察	
🏥 医療機関 (医科)	<b>土砂災害警戒区域・特別計画区域</b>
🏢 重要橋梁箇所	🟡 土石流警戒区域
🏠 福祉施設	🔴 土石流特別警戒区域
📹 河川ライブカメラ	🟢 急傾斜地の崩壊警戒区域
🌧️ 雨量計	🟠 急傾斜地の崩壊特別警戒区域
📊 水位計	
🌊 水位観測所	
🚧 道路水没予想箇所 (ワンダーV)	

