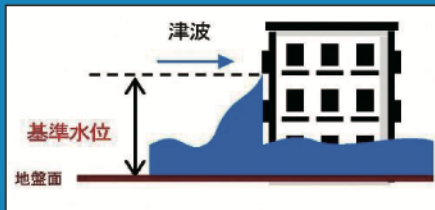
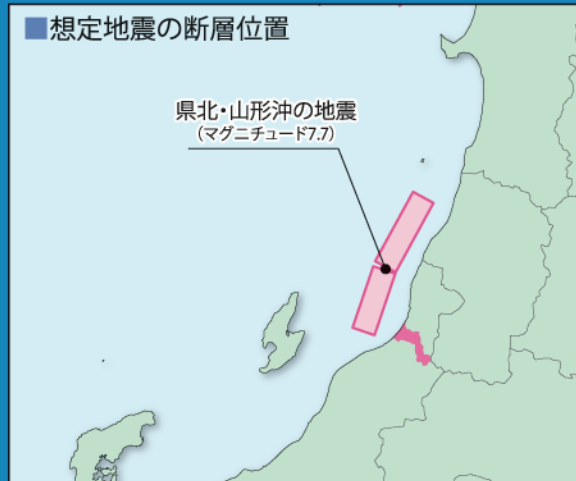


# 津波ハザードマップ

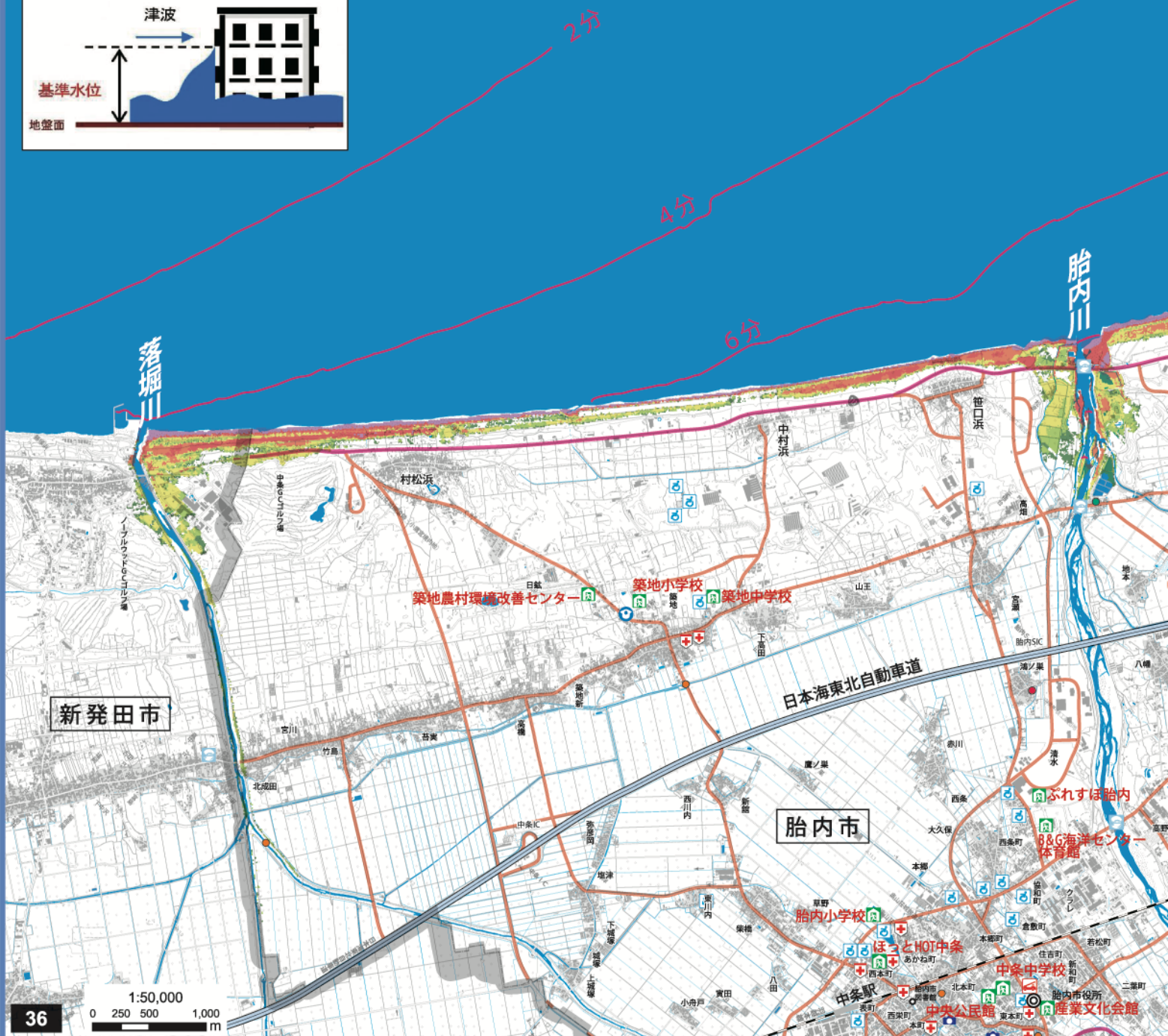
津波到達時間図（海洋部）

津波浸水想定区域図（海岸部）

凡	例	(令和6年3月更新)
<b>施設</b>	<b>主要道路・鉄道</b>	
◎ 市役所	高速道路	
○ 市役所関係	鉄道	
🏠 避難所・避難場所	幅員 > 5.5m道路	
🚒 消防	国道	
👮 警察	<b>津波到達時間</b>	
🏥 医療機関（医科）	第1波到達時間	
🌉 重要橋梁箇所	<b>最大浸水深</b>	
🏠 福祉施設	0~0.2m	
📷 河川ライブカメラ	0.2~0.5m	
🌧️ 雨量計	0.5~1m	
📊 水位計	1~2m	
📊 水位観測所	2~3m	
🚧 道路水没予想箇所 (アンダーパス)	3~5m	
	5~10m	
	10m以上	



日本海







日本海

4分

6分

8分

10分

荒川

胎内川

桃崎浜

新潟県少年自然の家体育館

乙中学校

きのと交流館

20分

村上市

きのと小学校

平木田駅

ぶれすほ胎内

B&G海洋センター  
体育館

中条中学校

中央公民館

産業文化会館

粟川小学校