

図 1-1. 業務位置図(S=1:25,000)

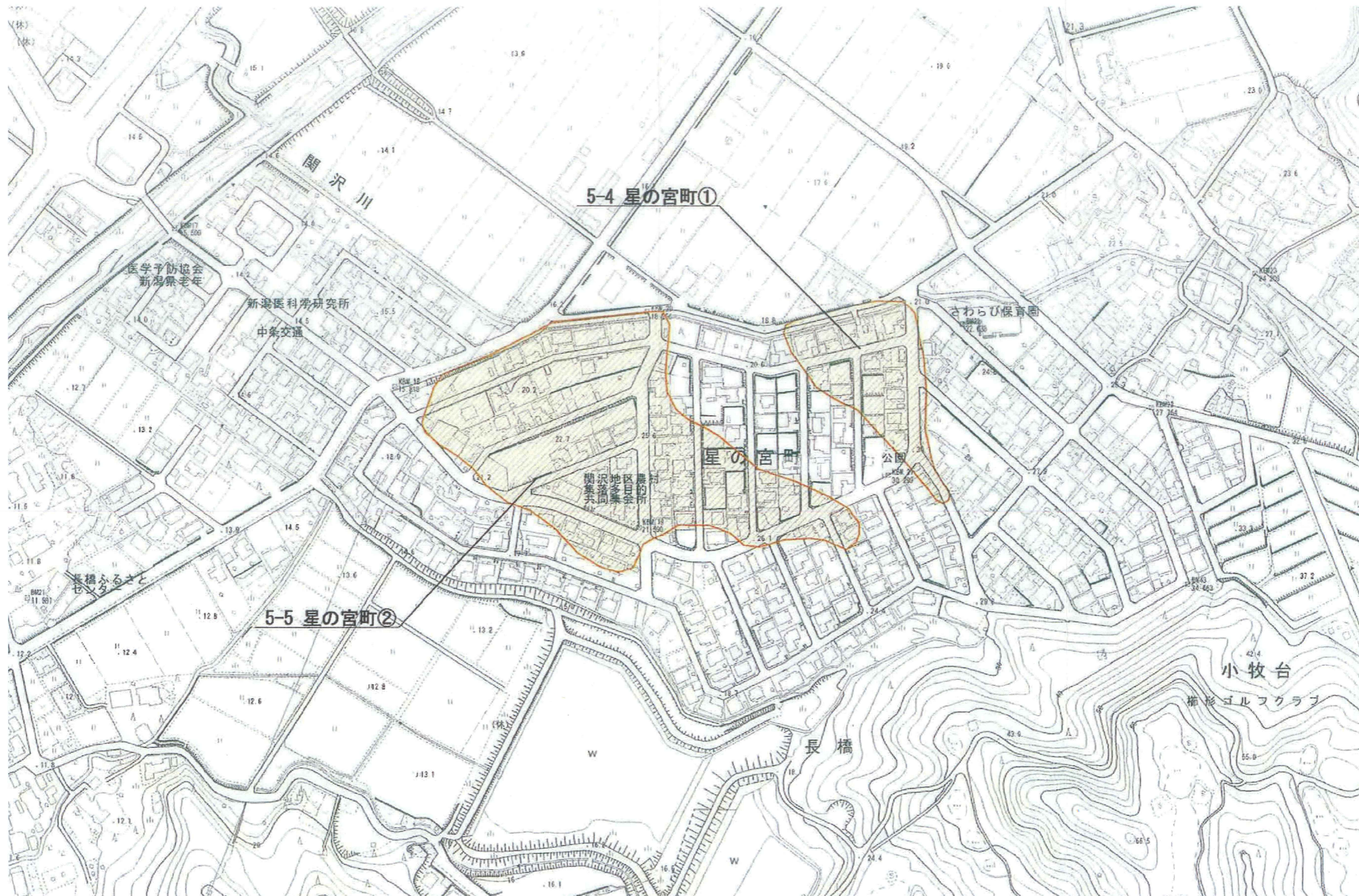


図 1-2. 業務位置平面図(星の宮町)

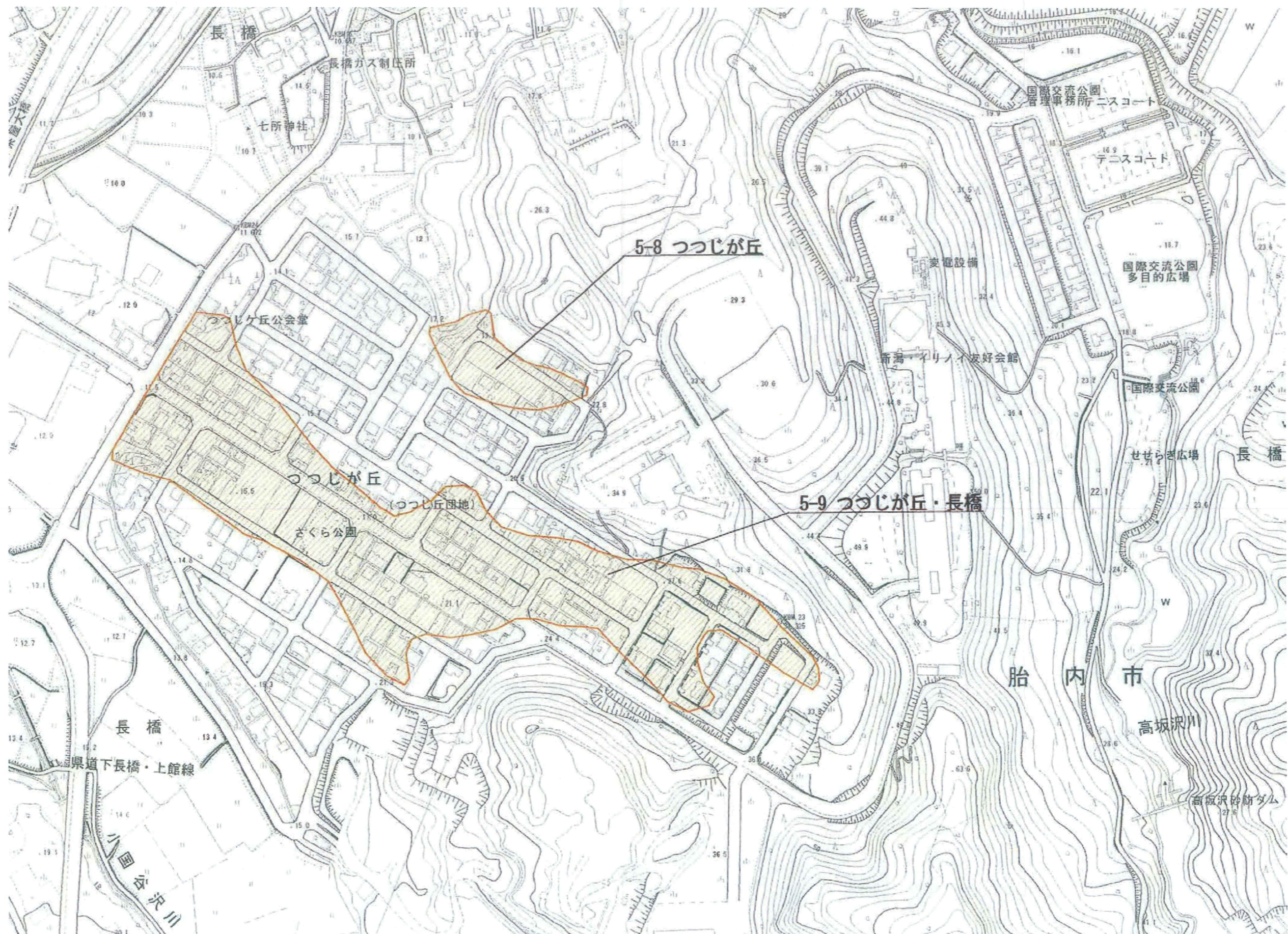
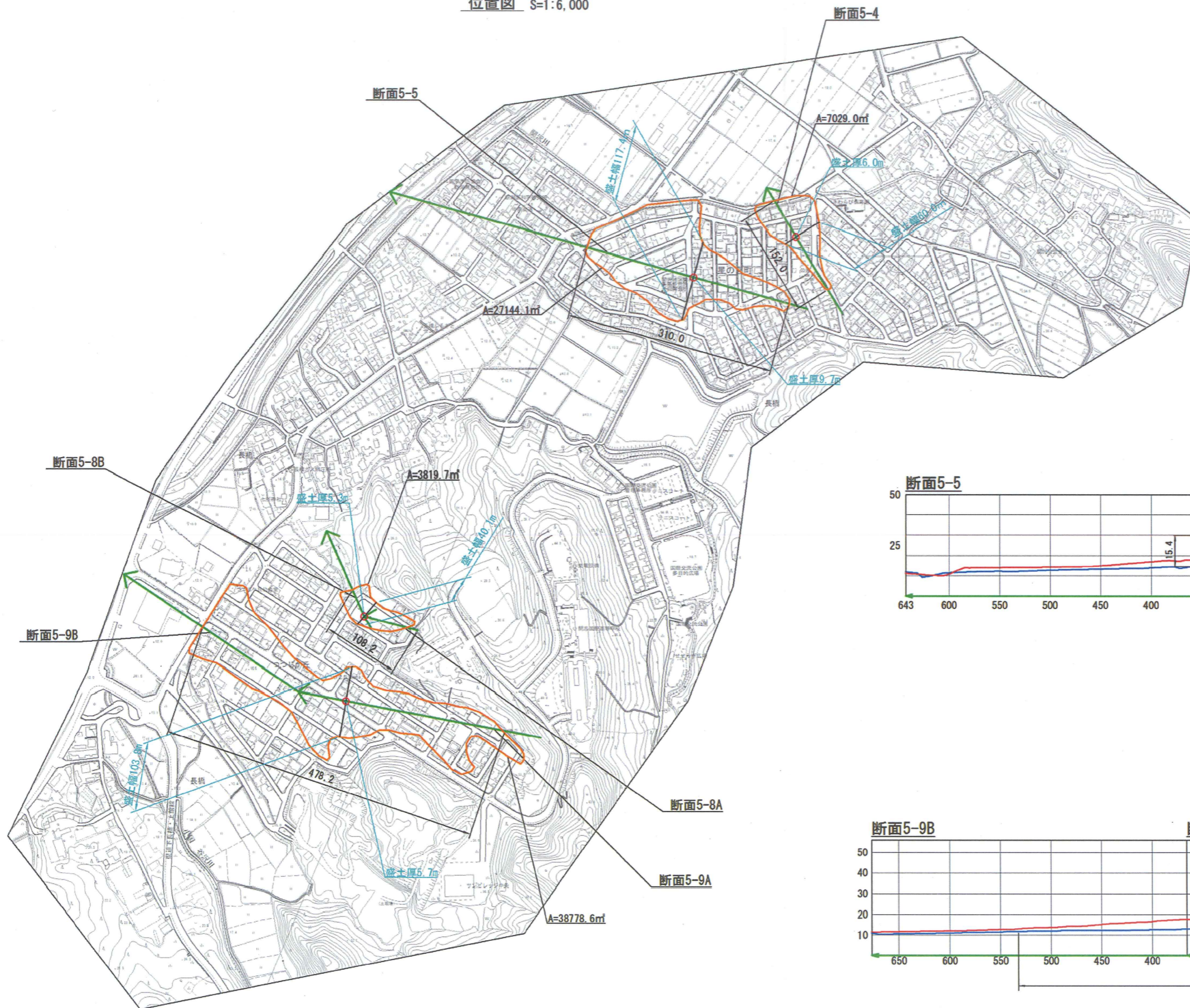


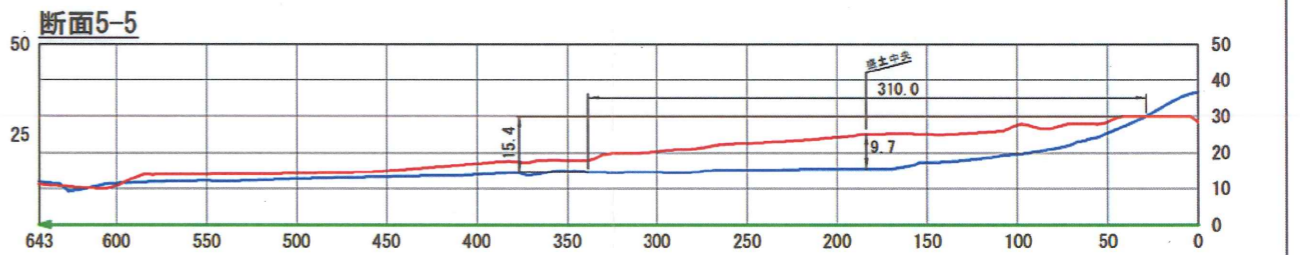
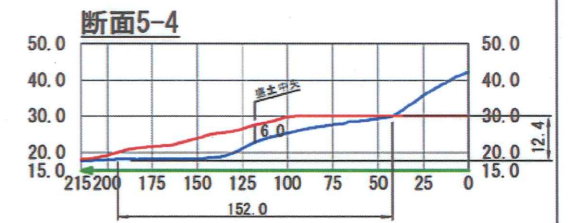
図 1-3. 業務位置平面図(つつじが丘・長橋)

位置図 S=1:6,000

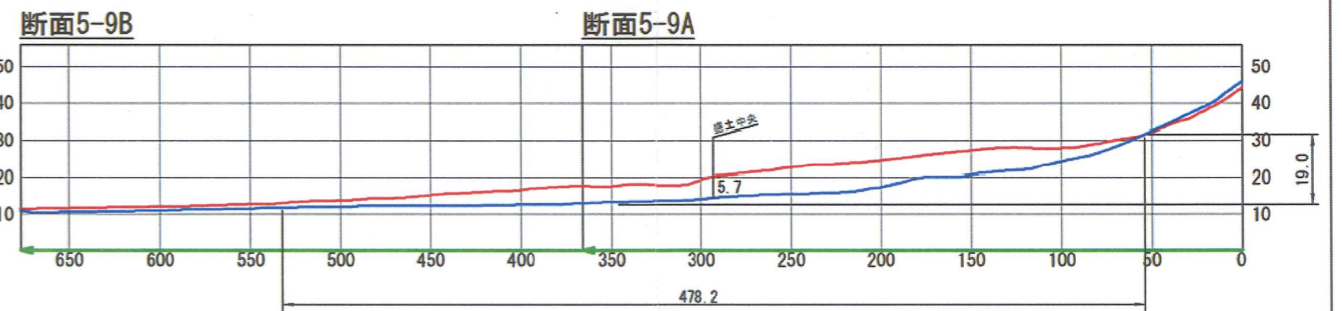
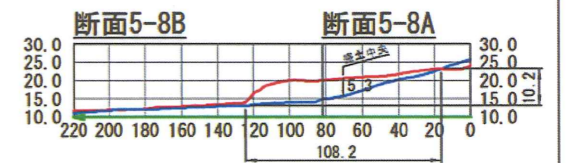


断面図 V=1:2,000
H=1:4,000

エリア5① 関沢・星の宮町地区



エリア5② つつじが丘・長橋地区



凡例
— 新地形
— 旧地形

図2-3-3, 各地点の点数化諸元